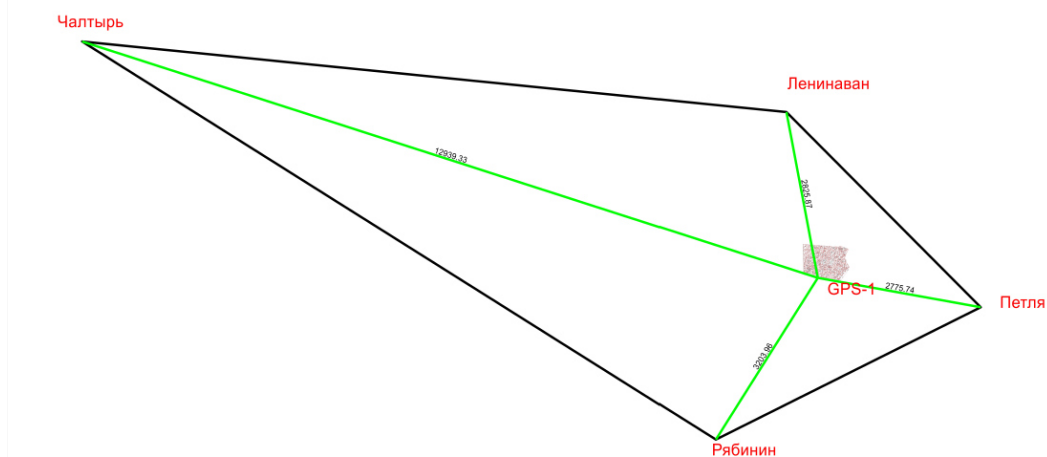








Схема геодезических построений



Условные обозначения:

	- пункты съемочного обоснования
	- базовая станция при спутниковых наблюдениях (GPS или ГЛОНАС)
	- направление от базовой станции до объектов, положение которых определялось приемниками типа GPS или ГЛОНАС
	- контур земельного участка
	- линии визирования на измеряемые точки
	- измеряемые точки